

26/06/2025 14:41:43 PM

SOLICITUD DE ACCESO A LA INFORMACIÓN PÚBLICA

Evite un mal uso de sus datos personales contenidos en este acuse, resguardándolo en un lugar seguro.

Fundamento Legal:

Le informamos que su solicitud de Acceso a la Información Pública ha sido recibida exitosamente y, será tramitada conforme a los procedimientos y plazos establecidos en el Título Séptimo de la Ley de Transparencia y Acceso a la Información Pública para el Estado de Baja California.

De conformidad con lo señalado en el artículo 125 este Sujeto Obligado le otorgará respuesta dentro de un plazo de diez días, contados a partir del día siguiente al de la presentación. De manera excepcional el plazo anteriormente descrito puede ampliarse hasta por diez días más, siempre que existan razones fundadas y motivadas; previa aprobación del Comité de Transparencia.

Lo señalado en el artículo 116 tratándose de solicitudes de acceso a la información formuladas mediante la Plataforma Nacional de Transparencia, se asigna un número automáticamente; sin embargo, en todos los demás supuestos en que la solicitud no haya sido presentada por ese medio digital, la Unidad de Transparencia tendrá que registrar y capturar la solicitud de acceso en la Plataforma Nacional, indicando la fecha de recepción, el folio correspondiente y plazos de respuesta aplicables.

Las solicitudes recibidas después de horas hábiles y aquellas recibidas en día inhábil, se tendrán por recibidas al día hábil siguiente.

Detalle de la solicitud:

Folio:	020058825000176
Fecha de presentación:	26/06/2025 14:41:43 PM
Fecha de inicio de trámite:	26/06/2025
Nombre del solicitante:	[REDACTED]
Sujeto Obligado:	BC - Ayuntamiento de Playas de Rosarito Se adjunta oficio no. 0244/2025 de la Secretaría de Marina recibido en la Dirección de Transparencia el día 26 de junio del 2025, en el que solicita diversa información relativa a los asentamientos humanos irregulares ubicados frente al mar o en zonas costeras contiguas, en la jurisdicción del municipio de Playas de Rosarito, así como en zonas colindantes con Tijuana y La Misión .
Descripción de la solicitud:	Favor de dar respuesta a los puntos especificados en el oficio antes mencionado.
Datos adicionales para localizar la información:	
Modalidad de entrega de la información:	Copia Simple
Motivo por el que solicita exentar pago:	
Lengua indígena:	
Tipo de solicitud:	Información pública

Descripción de la solicitud:

Se adjunta oficio no. 0244/2025 de la Secretaría de Marina recibido en la Dirección de Transparencia el día 26 de junio del 2025, en el que solicita diversa información relativa a los asentamientos humanos irregulares ubicados frente al mar o en zonas costeras contiguas, en la jurisdicción del municipio de Playas de Rosarito, así como en zonas colindantes con Tijuana y La Misión .



Dirección de
Transparencia




Playas de
Rosarito
10mo Ayuntamiento

"2025, año del Turismo Sostenible como Impulsor del Bienestar Social y Progreso"

**DIRECCIÓN DE TRANSPARENCIA Y
ACCESO A LA INFORMACIÓN PÚBLICA**
NÚMERO DE OFICIO: PL-NA-169-10mo-2025
ASUNTO: El que se indica

Playas de Rosarito, B.C., 27 de junio del 2025.


C. ALLEN NOHE RUIZ CAMPOY
COORDINADOR DE ZONA FEDERAL MARÍTIMO TERRESTRE
H. 10mo. AYUNTAMIENTO DE PLAYAS DE ROSARITO, B.C.
PRESENTE. –



Por medio del presente reciba un cordial saludo, así mismo y en relación con la solicitud de información de **Plataforma Nacional de Transparencia no. 020058825000176** recibida el 26 de junio del año en curso y con fundamento en los artículos 8, 9, 10, 14, 15 fracción IV, art. 55, 56 fracciones II, IV, V, 113, 124 y 160 fracciones I, II, III, IV, V, VII, VIII, XI, XII y Segundo Transitorio de la Ley de Transparencia y Acceso a la Información Pública para el Estado de Baja California, solicito de la manera más atenta dé respuesta a esta petición ciudadana informándole que del incumplimiento a las fracciones anteriores se estará sujeto a lo establecido en el artículo 168 de la Ley en mención, por lo cual se requiere se sirva remitir de manera física a esta dirección y al correo electrónico prtransparenciaviii@gmail.com, la siguiente información:

- Se adjunta oficio no. 0244/2025 de la Secretaría de Marina recibido en la Dirección de Transparencia el día 26 de junio del 2025, en el que solicita diversa información relativa a los asentamientos humanos irregulares ubicados frente al mar o en zonas costeras contiguas, en la jurisdicción del municipio de Playas de Rosarito, así como en zonas colindantes con Tijuana y La Misión.

Agradezco la atención brindada al presente, así también se hace una atenta invitación a dar respuesta en **cinco (05) días hábiles**.




ATENTAMENTE

L.A.E. KARLA LÓPEZ FLORES

DIRECCIÓN DE TRANSPARENCIA Y ACCESO A LA INFORMACIÓN PÚBLICA
DEL H. 10mo. AYUNTAMIENTO DE PLAYAS DE ROSARITO, B.C.

**H. AYUNTAMIENTO DE
PLAYAS DE ROSARITO, B.C.**



C.c.p. Archivo.



Dirección de
Transparencia

Playas de
Rosarito
10mo Ayuntamiento

"2025, año del Turismo Sostenible como Impulsor del Bienestar Social y Progreso"



**DIRECCIÓN DE TRANSPARENCIA Y
ACCESO A LA INFORMACIÓN PÚBLICA**
NÚMERO DE OFICIO: R-PL-172-10mo-2025
ASUNTO: Respuesta a solicitud de información

Playas de Rosarito, B.C. 04 de julio del 2025

PRESENTE. –

Por medio del presente reciba un cordial saludo, así mismo y en seguimiento a la solicitud de acceso a la información recibida en la Plataforma Nacional el 26 de junio del 2025 con el folio no. **020058825000176**, me permito en términos de los artículos 55 y 56 fracciones II, IV y V de la Ley de Transparencia y Acceso a la Información Pública para el Estado de Baja California, enviar el oficio respuesta del ZOFEMAT a su solicitud.

Sin más por el momento y agradeciendo la atención al presente


ATENTAMENTE

L.A.E. KARLA LÓPEZ FLORES
DIRECTORA DE TRANSPARENCIA Y ACCESO A LA INFORMACIÓN PÚBLICA
DEL H. 10mo. AYUNTAMIENTO DE PLAYAS DE ROSARITO, B.C.
H. AYUNTAMIENTO DE PLAYAS DE ROSARITO, B.C.
RECIBIDO
04 JUL 2025
DIRECCIÓN DE TRANSPARENCIA Y ACCESO A LA INFORMACIÓN PÚBLICA

C.c.p. Archivo.

Sergio A. Gonzalez

Sanchez

04/07/2025



ZOFEMAT
Zona Federal Marítimo Terrestre

H. AYUNTAMIENTO DE
PLAYAS DE ROSARITO, B.C.

RECIBIDO
03 JUL 2025

DIRECCIÓN DE TRANSPARENCIA Y
ACCESO A LA INFORMACIÓN PÚBLICA

OFICIO No. ZOFEMAT/180/2025.

ASUNTO: Seguimiento.

"2025, año del turismo sostenible como impulsor de bienestar social y progreso"

Playas de Rosarito Baja California, 03 de Julio de 2025.

L.A.E KARLA LOPEZ FLORES
DIRECTORA DE TRANSPARENCIA Y ACCESOS A LA INFORMACIÓN PÚBLICA
DEL H. 10mo. AYUNTAMIENTO DE PLAYAS DE ROSARITO
PRESENTE:

Anteponiendo un cordial saludo, y en seguimiento a su oficio **PL-NA-169-10mo-2025** y la solicitud de transparencia no. **020058825000176** dónde se solicita la siguiente información:

- – Se adjunta oficio no. 0244/2025 de la Secretaria de Marina recibido en la dirección de Transparencia el día 26 de junio del 2025, en el que solicita diversa información relativa a los asentamientos humanos irregulares ubicados frente al mar o en zonas colindantes con Tijuana y La Misión.

En relación a lo antes señalado, le informa para su conocimiento que dicha información le compete a SEMARNAT, NORMA oficial Mexicana NO-023-SEMARNAT-2001 Que establece las especificaciones técnicas que deberá contener la cartografía y la clasificación para la elaboración de los inventarios de suelos.



ATENTAMENTE

ZOFEMAT
Zona Federal Marítimo Terrestre
Ayuntamiento de Playas de Rosarito

C. ALLEN NOHE RUIZ CAMPOY

COORDINADOR DE ZONA FEDERAL MARÍTIMO TERRESTRE
DEL H. 10mo. AYUNTAMIENTO DE PLAYAS DE ROSARITO B.C.

C.c.p. Archivo





Marina

Secretaría de Marina

Secretaría de Marina.
Subsecretaría de Marina.
Unidad de Capitanías de Puerto y Asuntos
Marítimos.
Dirección General Adjunta de
Capitanías de Puerto.
Capitanía de Puerto "Clase A" en Rosarito B. C.



H. AYUNTAMIENTO DE
PLAYAS DE ROSARITO, B.C.

RECIBIDO
26 JUN 2025

Oficio Número 0244/2025

Asunto: Solicitud de información sobre asentamientos irregulares frente al mar y contiguos en el Municipio de Playas de Rosarito, B.C.

DIRECCIÓN DE TRANSPARENCIA Y

ACCESO A LA INFORMACIÓN PÚBLICA

Unidad de Transparencia del Municipio de Playas de Rosarito, B.C.

Presente

Esta Capitanía de Puerto "Clase A" en Rosarito, B.C., con la facultad que la ley me confiere como Autoridad Marítima Nacional y con fundamento en lo establecido en los artículos 6,14 segundo párrafo, 16 primer párrafo y 90 de la Constitución Política de los Estados Unidos Mexicanos (CPEUM), 26, 30 fracción V inciso a), fracción VII ter y fracción XXIV de la Ley Orgánica de la Administración Pública Federal, y 22 fracción V del Reglamento Interior de la Secretaría de Marina. artículos Primero fracción II y Tercero fracción I inciso A del Acuerdo Secretarial número 503 mediante el cual se establece la jurisdicción territorial y marítima de las Capitanías de Puerto publicado en el diario oficial el 14 de diciembre de 2023; y los artículos 4, 6, 7, 23,112,113 y demás relativos y aplicables de la Ley General de Transparencia y Acceso a la Información Pública (LGTAIP), así como en la legislación correspondiente del estado de Baja California, solicito de manera respetuosa la siguiente información:

1. **Listado y ubicación de asentamientos humanos irregulares** (invadidos u ocupados sin título legal) ubicados **frente al mar o en zonas costeras contiguas**, en la jurisdicción del municipio de Playas de Rosarito, así como en zonas colindantes con Tijuana y La Misión.
2. Para cada asentamiento, se solicita la siguiente información desagregada:
 - Dirección aproximada o ubicación geográfica (coordenadas si las tienen).
 - Características de las construcciones (tipo de material, permanencia, dimensiones, etc.).
 - Cantidad aproximada de personas que habitan en cada asentamiento.
 - Nacionalidad de los ocupantes (mexicana o extranjera).
 - Actividades económicas o sociales que se desarrollan en el sitio.
 - Condiciones generales de vivienda (buen estado, regular estado, mal estado, vivienda provisional o permanente, de interés social o residencial).
 - Servicios con los que cuenta cada asentamiento (agua potable, electricidad, drenaje, recolección de basura, etc.).
 - Cualquier otro dato relevante registrado por el municipio (animales: domésticos, ganadería, silvestres, etc.). Si existe algún **diagnóstico oficial, censo, estudio, inspección o reporte** elaborado por el municipio, por Protección Civil, por Desarrollo Urbano, por Seguridad Pública, por Catastro u otra instancia pública relacionado con asentamientos irregulares en zonas costeras, solicito copia digital o acceso a dichos documentos.

Esta solicitud se formula en el marco de acciones coordinadas con la Secretaría de Marina (SEMAR), UIM, PROFEPA y SEDATU con el fin de integrar un grupo multidisciplinario para realizar un censo oficial de asentamientos irregulares en zonas costeras con posibles implicaciones de seguridad, protección civil, y desarrollo urbano sustentable.

Continúa al reverso...



2025
Año de
La Mujer
Indígena

Carretera Libre Tijuana -Ensenada Km. 30 Col. Cuenca Díaz, Playas de Rosarito B. C. CP 22710 Teléfono: 661 100 6336, correo electrónico: cp.rosarito@semar.gob.mx



Marina
Secretaría de Marina

Secretaría de Marina.
Subsecretaría de Marina.
Unidad de Capitanías de Puerto y Asuntos
Marítimos.
Dirección General Adjunta de
Capitanías de Puerto.
Capitanía de Puerto "Clase A" en Rosarito B. C.



... Viene del anverso.

En caso de que parte de la información solicitada sea clasificada como confidencial o reservada, se solicita la **versión pública** de los documentos, en los términos de la LGTAIP.

Se agradece, de ser posible, que la información sea entregada en **formato abierto y reutilizable**, como Excel.

Quedo atento a su respuesta dentro del plazo de 10 días hábiles a partir de la recepción del presente documento.

En espera de una respuesta positiva a esta solicitud, hago propicia la ocasión para enviarle un cordial saludo.

Atentamente



Pil. Nav. IG. Rafael Alfredo Gutiérrez Robles
Capitán de Puerto

Copias

Al C. Contralmirante Dtor. Gral. Adj. DIGACAP. - Para su Superior Conocimiento. - Resppte. CDMX.
Al C. Vicealmirante Comandante de la Segunda Zona Naval. - Para Superior Conocimiento. - Resppte. Ensenada, B.C.
Al C. Cap. de Frag. Renan José Martínez Pino. Encargado de la Capitanía de Puerto Regional. - Para su Sup. Cto. - Resppte. - Ensenada B.C.
Al Expediente
RAGR/mehv.



2025
Año de
La Mujer